

Schéma directeur des aménagements cyclables - CCFU

Hierarchie du réseau




Envoyé en préfecture le 04/10/2023

Reçu en préfecture le 04/10/2023

Publié le 05/10/2023

ID : 074-247400567-20230928-DEL_2023_85SUIT-DE

Légende :

-  Structurant
-  Intérêt communautaire
-  Intérêt communal



Mésigny

0 0,5 1 km



Fond de carte : Bergfex
Réalisation : AESMB
2023

Schéma directeur des aménagements cyclables - CCFU

Typologie d'aménagements

Envoyé en préfecture le 04/10/2023

Reçu en préfecture le 04/10/2023

Publié le 05/10/2023

ID : 074-247400567-20230928-DEL_2023_85SUIT-DE

Légende :

- Sites propres
- Impasse sauf cycles
- Zones de circulation apaisées
- Partage de voirie
- ■ Aménagements non revêtus



Mésigny

0 0,5 1 km

éco **mobilité**
AGENCE SAVOIE MONT-BLANC

inddigo

BARON
LABORATOIRE

Fond de carte : Bergfex
Réalisation : AESMB
2023

Schéma directeur des aménagements cyclables

Communauté de communes Fier et Usses

Atlas des Aménagements préconisés

Commune de Mésigny



Envoyé en préfecture le 04/10/2023

Reçu en préfecture le 04/10/2023

Publié le 05/10/2023

ID : 074-247400567-20230928-DEL_2023_85SUIT-DE



Segment N°82



Caractéristiques :

Voie empruntée : route revetue

Voirie : voirie communale

Longueur : 1767 m

Acquisitions foncière : non

Améliorations / Modifications :

Propositions :

Hierarchie : Communal

OPTION 1 :

Amenagement : partage de voirie

Impacts voirie :

Coût estimé : 23400 €

Remarques :



Incertitude faible

OPTION 2 :

Amenagement :

Impacts voirie :

Coût estimé : €

Remarques :

Informations complémentaires :

Liaison entre les différents hameaux sur les hauteurs. Pas d'aménagement en site propre nécessaire, uniquement partage de voirie (rappel signalétique horizontale et verticale).



Schéma directeur des aménagements cyclables

Communauté de communes Fier et Usses

Atlas des Aménagements préconisés

Commune de Mésigny



Envoyé en préfecture le 04/10/2023

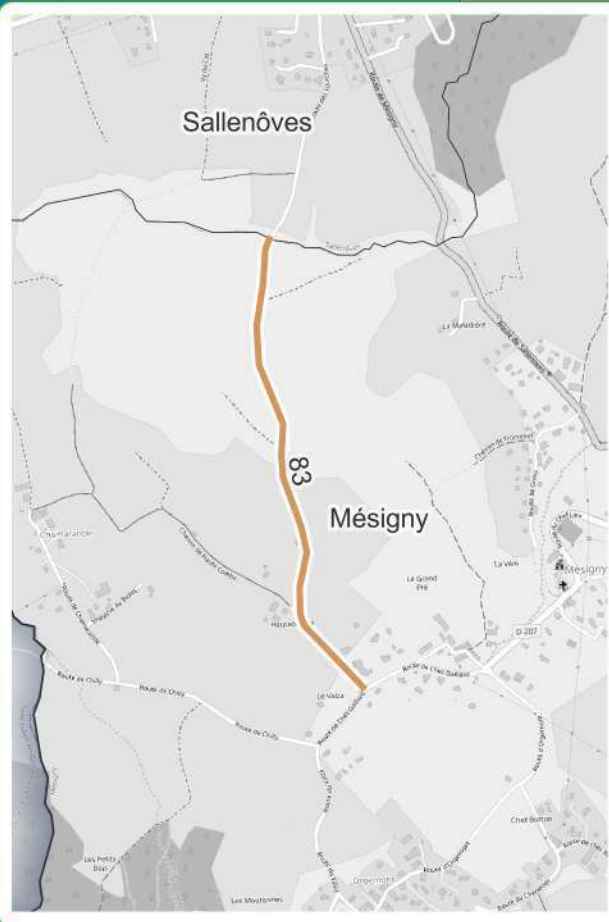
Reçu en préfecture le 04/10/2023

Publié le 05/10/2023

ID : 074-247400567-20230928-DEL_2023_85SUIT-DE



Segment N°83



Caractéristiques :

Voie empruntée : route revetue

Voirie : voirie communale

Longueur : 1115 m

Acquisitions foncière : non

Améliorations / Modifications :

Propositions :

Hiérarchie : Communal

OPTION 1 :

Amenagement : partage de voirie

Impacts voirie :

Coût estimé : 14800 €

Remarques :



Incertitude
faible

OPTION 2 :

Amenagement :

Impacts voirie :

Coût estimé : €

Remarques :

Informations complémentaires :

Liaison entre les différents hameaux sur les hauteurs. Pas d'aménagement en site propre nécessaire, uniquement partage de voirie (rappel signalétique horizontale et verticale).





Schéma directeur des aménagements cyclables

Communauté de communes Fier et Usses

Atlas des Aménagements préconisés

Commune de Mésigny



Envoyé en préfecture le 04/10/2023

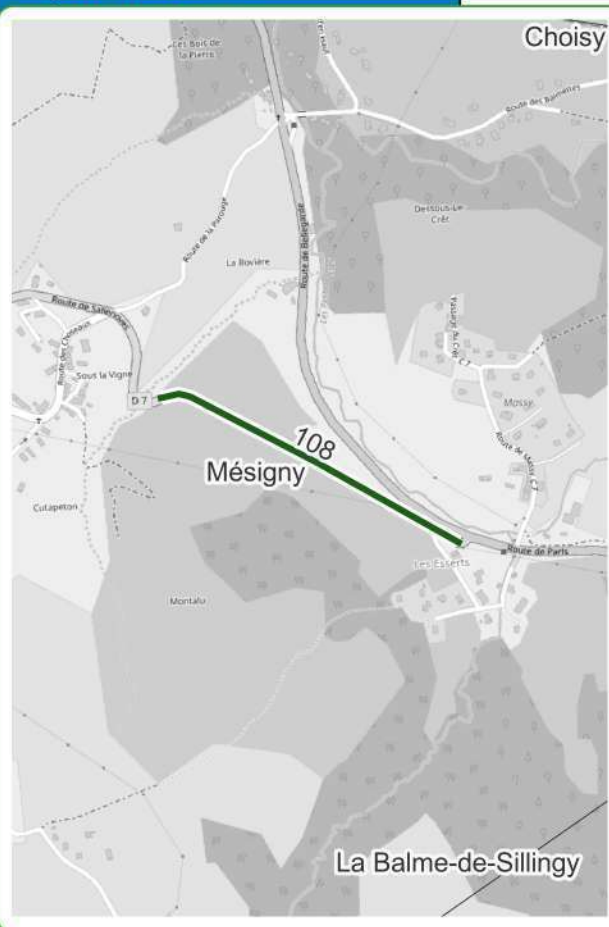
Reçu en préfecture le 04/10/2023

Publié le 05/10/2023

ID : 074-247400567-20230928-DEL_2023_85SUIT-DE



Segment N°108



Caractéristiques :

Voie empruntée : accotement de voirie

Voirie : RD hors agglomération

Longueur : 618 m

Acquisitions foncière : a vérifier en phase etude

Améliorations / Modifications :

Propositions :

Hiérarchie : **Structurant**

OPTION 1 :

Amenagement voie verte

Impacts voirie :

Coût estimé : 903500 €

Remarques : Elargissement RD + Séparateur de
voies



Incertitude
élevée

OPTION 2 :

Amenagement :

Impacts voirie :

Coût estimé : €

Remarques :

Informations complémentaires :

Tracé V62. Pente 4-6%. Comptages réalisés en 2023 qui montrent une fréquentation journalière supérieur à 4000 véhicules jours amenant au choix d'un site propre.



Schéma directeur des aménagements cyclables

Communauté de communes Fier et Usses

Atlas des Aménagements préconisés

Commune de Mésigny



Envoyé en préfecture le 04/10/2023

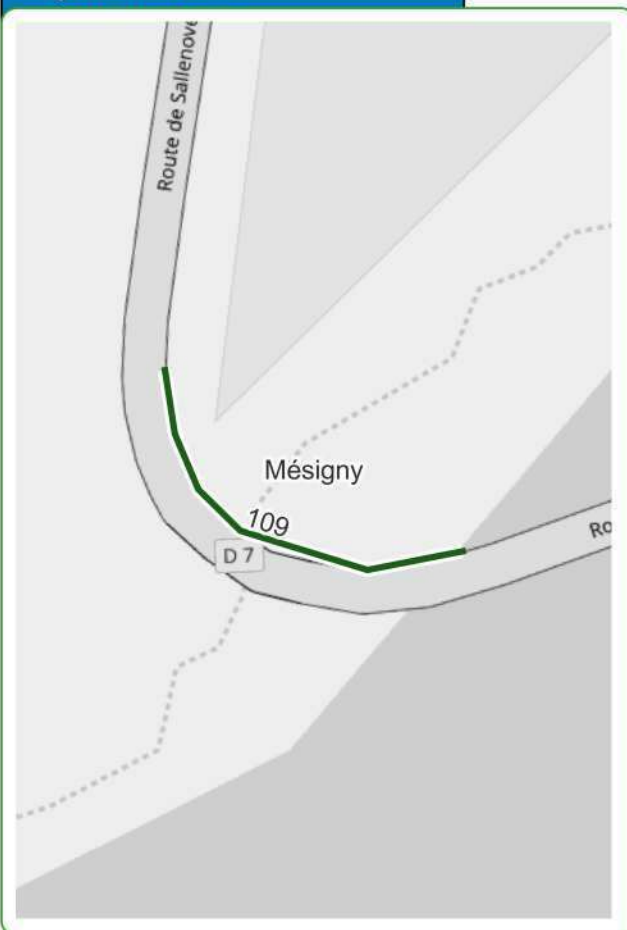
Reçu en préfecture le 04/10/2023

Publié le 05/10/2023

ID : 074-247400567-20230928-DEL_2023_85SUIT-DE



Segment N°109



Caractéristiques :

Voie empruntée : accotement de voirie

Voirie : voirie communale

Longueur : 52 m

Acquisitions foncière : oui

Améliorations / Modifications :

Propositions :

Hiérarchie : **Structurant**

OPTION 1 :

Amenagement piste cyclable monodirectionnelle

Impacts voirie :

Coût estimé : 544440 €

Remarques : Ouvrage d'art



Incertitude élevée

OPTION 2 :

Amenagement :

Impacts voirie :

Coût estimé : €

Remarques :

Informations complémentaires :

Tracé V62. Pincement de voirie passage d'un cours d'eau et virage serré. Ouvrage d'art nécessaire pour site propre

Schéma directeur des aménagements cyclables

Communauté de communes Fier et Usses

Atlas des Aménagements préconisés

Commune de Mésigny



Envoyé en préfecture le 04/10/2023

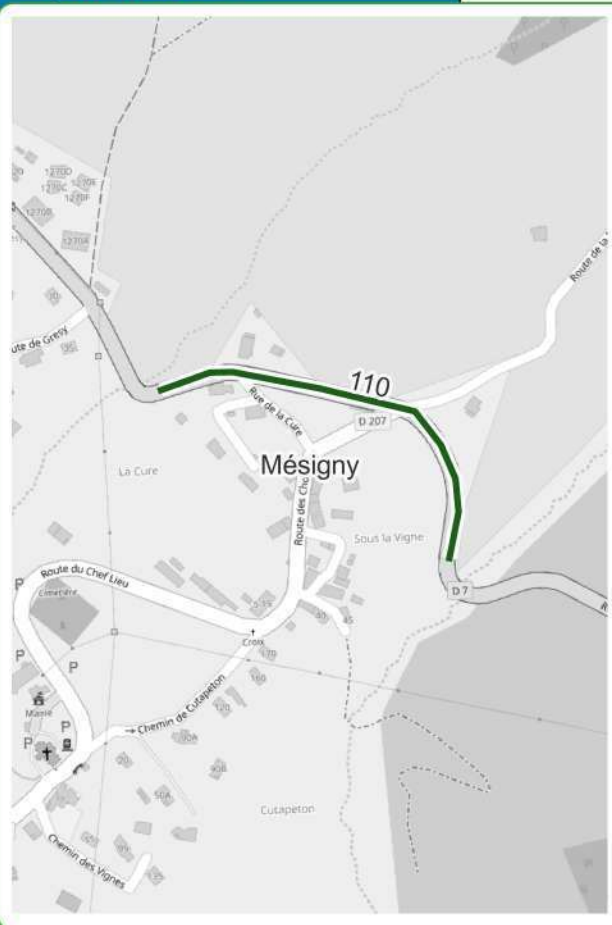
Reçu en préfecture le 04/10/2023

Publié le 05/10/2023

ID : 074-247400567-20230928-DEL_2023_85SUIT-DE



Segment N°110



Caractéristiques :

Voie empruntée : **accotement de voirie**

Voirie : **RD en agglomération**

Longueur : **377 m**

Acquisitions foncière : **oui**

Améliorations / Modifications :

Propositions :

Hiérarchie : **Structurant**

OPTION 1 :

Amenagement **voie verte**

Impacts voirie :

Coût estimé : **621140 €**

Remarques : **Elargissement RD + Séparateur de voies + terrassement assise VV (50% linéaire) + abattage arbres (50%)**



Incertitude **élevée**

OPTION 2 :

Amenagement :

Impacts voirie :

Coût estimé : **€**

Remarques :



Informations complémentaires :

Tracé V62. Pente 4-6%. Comptages réalisés en 2023 qui montrent une fréquentation journalière supérieur à 4000 véhicules jours amenant au choix d'un site propre.

Schéma directeur des aménagements cyclables

Communauté de communes Fier et Usses

Atlas des Aménagements préconisés

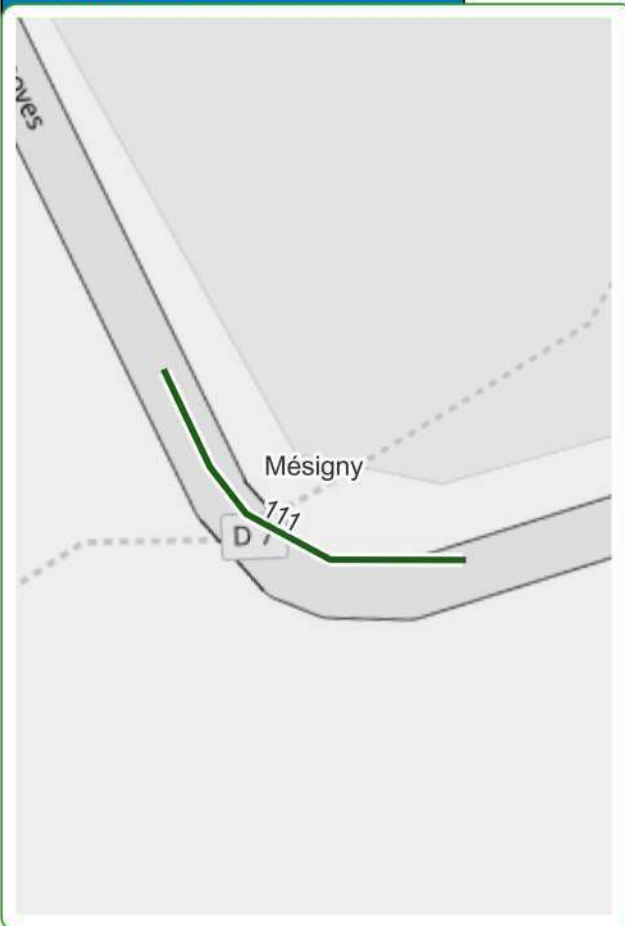
Commune de Mésigny



Envoyé en préfecture le 04/10/2023
Reçu en préfecture le 04/10/2023
Publié le 05/10/2023
ID : 074-247400567-20230928-DEL_2023_85SUIT-DE



Segment N°111



Caractéristiques :

Voie empruntée : route revetue

Voirie : RD en agglomération

Longueur : 36 m

Acquisitions foncière : oui

Améliorations / Modifications :

Propositions :

Hiérarchie : **Structurant**

OPTION 1 :

Amenagement voie verte

Impacts voirie :

Coût estimé : 544440 €

Remarques : Ouvrage d'art



Incertitude élevée

OPTION 2 :

Amenagement :

Impacts voirie :

Coût estimé : €

Remarques :

Informations complémentaires :

Tracé V62. Pincement de voirie passage d'un cours d'eau et virage serré. Ouvrage d'art nécessaire pour site propre

Schéma directeur des aménagements cyclables

Communauté de communes Fier et Usses

Atlas des Aménagements préconisés

Commune de Mésigny



Envoyé en préfecture le 04/10/2023

Reçu en préfecture le 04/10/2023

Publié le 05/10/2023

ID : 074-247400567-20230928-DEL_2023_85SUIT-DE

S²LOW

Segment N°112



Caractéristiques :

Voie empruntée : accotement de voirie

Voirie : RD en agglomération

Longueur : 269 m

Acquisitions foncière : non

Améliorations / Modifications :

Propositions :

Hierarchie : **Structurant**

OPTION 1 :

Amenagement voie verte

Impacts voirie :

Coût estimé : 256880 €

Remarques : Séparateur de voies + bordures



Incertitude
élevée

OPTION 2 :

Amenagement :

Impacts voirie :

Coût estimé : €

Remarques :



Informations complémentaires :

Tracé V62. Volonté d'un site propre dans la continuité des aménagements en entrée de Mésigny.

Schéma directeur des aménagements cyclables

Communauté de communes Fier et Usses

Atlas des Aménagements préconisés

Commune de Mésigny



Envoyé en préfecture le 04/10/2023

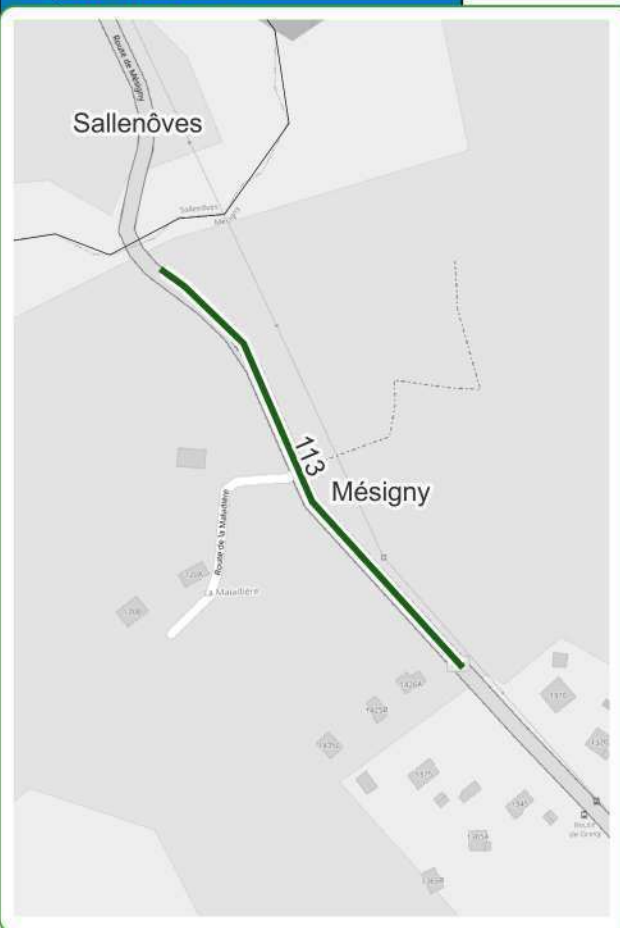
Reçu en préfecture le 04/10/2023

Publié le 05/10/2023

ID : 074-247400567-20230928-DEL_2023_85SUIT-DE



Segment N°113



Caractéristiques :

Voie empruntée : accotement de voirie

Voirie : RD hors agglomération

Longueur : 271 m

Acquisitions foncière : oui

Améliorations / Modifications :

Propositions :

Hiérarchie : **Structurant**

OPTION 1 :

Amenagement voie verte

Impacts voirie :

Coût estimé : 222560 €

Remarques : Séparateur de voies



Incertitude élevée

OPTION 2 :

Amenagement :

Impacts voirie :

Coût estimé : €

Remarques :



Informations complémentaires :

Tracé V62. Volonté d'un site propre dans la continuité des aménagements en entrée de Mésigny.

Schéma directeur des aménagements cyclables

Communauté de communes Fier et Usses

Atlas des Aménagements préconisés

Commune de Mésigny



Envoyé en préfecture le 04/10/2023

Reçu en préfecture le 04/10/2023

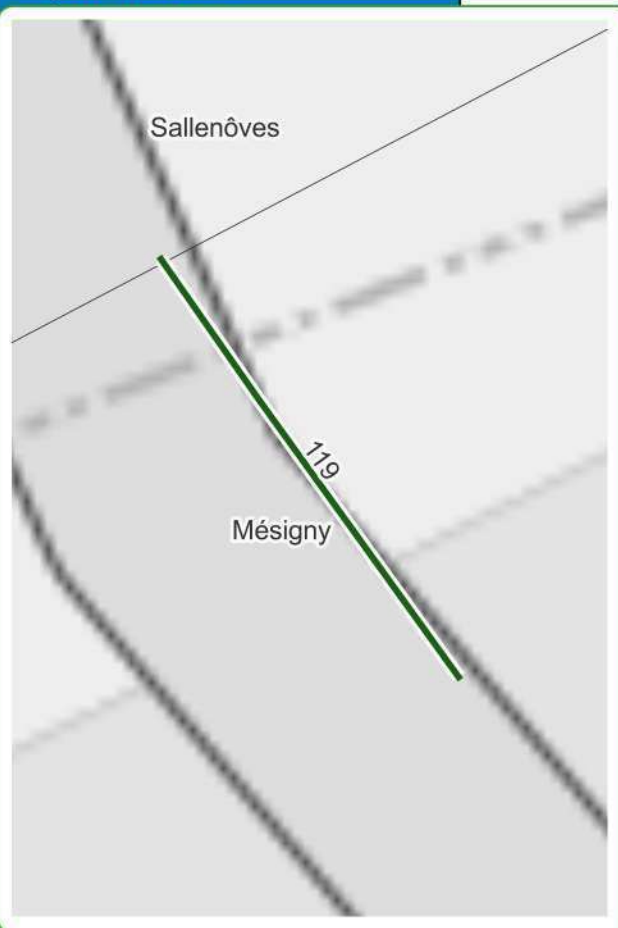
Publié le 05/10/2023

ID : 074-247400567-20230928-DEL_2023_85SUIT-DE

S²LOW



Segment N°119



Caractéristiques :

Voie empruntée : **accotement de voirie**

Voirie : **RD hors agglomération**

Longueur : **11 m**

Acquisitions foncière : **oui**

Améliorations / Modifications :

Propositions :

Hiérarchie : **Structurant**

OPTION 1 :

Amenagement **voie verte**

Impacts voirie :

Coût estimé : **273130 €**

Remarques : **Ouvrage d'art (50% avec segment n°120)**



Incertitude **élevée**

OPTION 2 :

Amenagement :

Impacts voirie :

Coût estimé : **€**

Remarques :

Informations complémentaires :

Tracé V62. Pincement de voirie passage d'un cours d'eau et virage serré. Ouvrage d'art nécessaire pour site propre.

Schéma directeur des aménagements cyclables

Communauté de communes Fier et Usses

Atlas des Aménagements préconisés

Commune de Mésigny



Envoyé en préfecture le 04/10/2023

Reçu en préfecture le 04/10/2023

Publié le 05/10/2023

ID : 074-247400567-20230928-DEL_2023_85SUIT-DE



Segment N°121



Caractéristiques :

Voie empruntée : terrain naturel

Voirie : RD hors agglomération

Longueur : 607 m

Acquisitions foncière : oui

Améliorations / Modifications :

Propositions :

Hiérarchie : **Structurant**

OPTION 1 :

Amenagement voie verte

Impacts voirie :

Coût estimé : 409500 €

Remarques : terrassement assise VV + drainage latéral + abattage d'arbres



Incertitude élevée

OPTION 2 :

Amenagement :

Impacts voirie :

Coût estimé : €

Remarques :



Informations complémentaires :

Tracé V62. Tracé dans les terrains agricoles, à l'ouest du cours d'eau. Dénivelé à anticiper.

Schéma directeur des aménagements cyclables

Communauté de communes Fier et Usses

Atlas des Aménagements préconisés

Commune de Mésigny



Envoyé en préfecture le 04/10/2023

Reçu en préfecture le 04/10/2023

Publié le 05/10/2023

ID : 074-247400567-20230928-DEL_2023_85SUIT-DE



Segment N°136



Caractéristiques :

Voie empruntée : route revetue

Voirie : RD en agglomération

Longueur : 279 m

Acquisitions foncière : non

Améliorations / Modifications :

Propositions :

Hiérarchie : Communal

OPTION 1 :

Amenagement zone 30

Impacts voirie :

Coût estimé : 23000 €

Remarques : 1 plateau



Incertitude
faible

OPTION 2 :

Amenagement : partage de voirie

Impacts voirie :

Coût estimé : 5000 €

Remarques :



Incertitude
faible



Informations complémentaires :

Mise en zone 30 plateaux + Signalétique horizontale et verticale.

Schéma directeur des aménagements cyclables

Communauté de communes Fier et Usses

Atlas des Aménagements préconisés

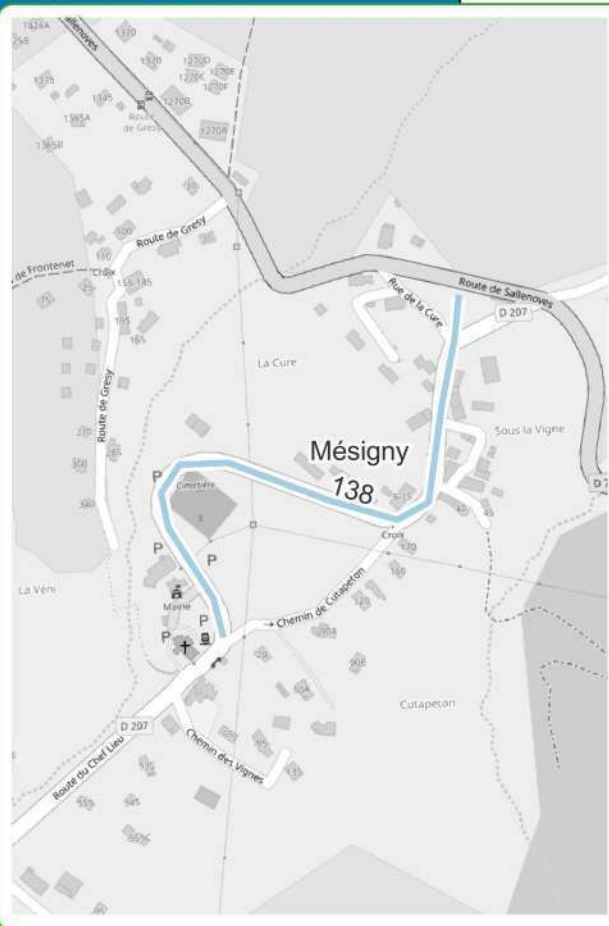
Commune de Mésigny



Envoyé en préfecture le 04/10/2023
Reçu en préfecture le 04/10/2023
Publié le 05/10/2023
ID : 074-247400567-20230928-DEL_2023_85SUIT-DE



Segment N°138



Caractéristiques :

Voie empruntée : route revetue
Voirie : RD en agglomération
Longueur : 587 m
Acquisitions foncière : non
Améliorations / Modifications :

Propositions :

Hiérarchie : Communal

OPTION 1 :
Amenagement zone 30
Impacts voirie :
Coût estimé : 25000 €
Remarques : 1 plateau



Incertitude
faible

OPTION 2 :
Amenagement : partage de voirie
Impacts voirie :
Coût estimé : 10000 €
Remarques :



Incertitude
faible

Informations complémentaires :

Mise en zone 30 plateaux + Signalétique horizontale et verticale.